

# Comune di CAMISANO

## DOCUMENTO DI PIANO quadro conoscitivo e orientativo

### STATO DI CONSERVAZIONE DEGLI EDIFICI NEL NUCLEO DI ANTICA FORMAZIONE

ELABORATO

# DP 7

settembre 2008

SCALA 1:1.000

PROGETTISTA: arch. Paolo Monaci

COLLABORATRICE: dott.sa Livia Severgnini

#### STUDI DI SETTORE :

Studio geologico; Reticolo Idrico;  
Studio sui Fontanili

Dott. Geol. Mario Lunghi

Valutazione Ambientale Strategica

Dott. Davide Gerevini

Piano Urbano Generale dei Servizi nel Sottosuolo (PUCSS)

SCRIP s.p.a.  
(Ing. Nichetti Adriano)

#### IL RESPONSABILE DEL PROCEDIMENTO

#### IL SINDACO

ADOTTATO CON DELIBERA C.C.

n° ..... del .....

PUBBLICATO

il .....

APPROVATO DAL C.C. CON DELIBERA

n° ..... del .....


n° ..... del .....

studio arch. Paolo Monaci - Crema - via IV Novembre 8 - tel/fax 0373/835911 - e-mail: paolo.monaci@tiscali.net

## LEGENDA

 NUCLEO DI ANTICA FORMAZIONE

 OTTIMO

 BUONO

 MEDIOCRE

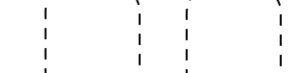
 SCADENTE

 Edifici in costruzione

 Edifici in costruzione

 Vasca - Pozzo

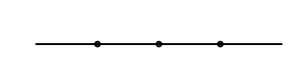
 Muro di sostegno

 Aiuole e giardini

 Siepe


 Viabilità di progetto

 Muro divisorio

 Recinzione

 Recinzione a rete

 Palo luce

 Cabina elettrica

